

ROMÂNIA
JUDEȚUL CARAȘ-SEVERIN
COMUNA OCNA DE FIER
CONSILIUL LOCAL
Nr. 5622 / 21.06.2024

proiect

HOTĂRÂRE

privind aprobarea intabulării unui teren extravilan în suprafață de 9.194 mp. " Lacul Vârtoape "

Consiliul local Ocna de Fier, întrunit în ședință ordinară de lucru,
Având în vedere:

- Referatul de aprobare al primarului comunei Ocna de Fier înregistrat sub nr. 5621 / 21.06.2024,
- Raportul de specialitate al personalului din aparatul de specialitate al primarului comunei Ocna de Fier înregistrat sub nr. 5623 / 21.06.2024,
- Rapoartele de avizare ale comisiilor de specialitate nr.1, 2 și 3 ale Consiliului Local Ocna de Fier,
- Poz. nr.37 – Lacul Vârtoape din Anexa nr.55 la HG nr. 532/2002, privind atestarea domeniului public al județului Caras-Severin, precum și al municipiilor, oraselor și comunelor din județul Caras-Severin,

Văzând prevederile :

- art.23 lit."a" din Ordinul directorului Agenției Naționale de Cadastru și Publicitate Imobiliară nr.700/2014 privind aprobarea Regulamentului de avizare, recepție și înscriere în evidențele de cadastru și carte funciară, cu modificările și completările ulterioare,
- prevederile art.554 și ale art.888 din Legea nr. 287/2009 privind Codul civil, republicată, cu modificările ulterioare,
- prevederile art. 129 alin.(2) lit."c", alin.(6) lit."c", ale art.139 alin.(3) lit. "g" și ale art.197 din Ordonanța de Urgență a Guvernului nr.57/2019 privind Codul administrativ, cu modificările și completările ulterioare,

În temeiul prevederilor art.196 alin.(1) lit."a" din Ordonanța de Urgență a Guvernului nr.57/2019 privind Codul administrativ, cu modificările și completările ulterioare

HOTĂRĂȘTE:

Art.1: Se aprobă înscrierea dreptului de proprietate al comunei Ocna de Fier asupra unui teren extravilan în suprafață de 9.194 mp. " Lacul Vârtoape", conform bunurilor proprietate publică a comunei, poz. nr.37, din anexa nr.55 la HG nr.532/2002, idfentificat prin documentația întocmită de Negovan Ana – topograf autorizat, documentație anexa la prezenta hotărâre.


Art.2 Se solicită notarea în Cartea Funciară a succesorului de drept privind dreptul de proprietate asupra imobilului în suprafață de 9.194 mp., în favoarea comunei Ocna de Fier- domeniul public.

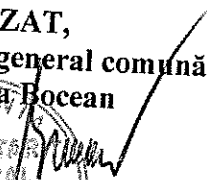
Art.3: Cheltuielile ocazionate de această înscriere se suportă din bugetul local.

Art.4 Cu ducerea la îndeplinire a prezentei hotărâri se încredințează primarul comunei Ocna de Fier.

Art.5 Prezenta hotărâre se comunica la :

- Instituția Prefectului Județul Caraș – Severin
- Primarului comunei Ocna de Fier
- Ing. topograf Negovan Ana în vederea intabulării în Cartea Funciară.

INIȚIATOR,
PRIMAR
Petru – ~~Petrisor~~ Panescău

PRIMAR
Ocna de Fier

AVIZAT,
Secretar general comună
~~Rosita Bocean~~

SECRETAR GENERAL
COMUNA
OCNA DE FIER
Județul CARAȘ SEVERIN

ROMÂNIA
JUDEȚUL CARAȘ-SEVERIN
COMUNA OCNA DE FIER
PRIMAR
NR.564/21.06.2024

REFERAT DE APROBARE

la proiectul de hotărâre privind aprobarea intabulării unui teren extravilan în suprafață de 9.194 mp. " Lacul Vârtoape "

Având în vedere:

- art.23 lit."a" din Ordinul directorului Agenției Naționale de Cadastru și Publicitate Imobiliară nr.700/2014 privind aprobarea Regulamentului de avizare, recepție și înscriere în evidențele de cadastru și carte funciară, cu modificările și completările ulterioare,
 - prevederile art.554 și ale art.888 din Legea nr. 287/2009 privind Codul civil, republicată, cu modificările ulterioare,
 - prevederile art. 129 alin.(2) lit."c", alin.(6) lit."c", ale art.139 alin.(3) lit. "g" și ale art.197 din Ordonanța de Urgență a Guvernului nr.57/2019 privind Codul administrativ, cu modificările și completările ulterioare,
- Necesitatea identificării și punerii în proprietate a tuturor bunurilor publice, conform HG nr.532/2002- anexa nr.55,
- Am inițiat prezentul Proiect de hotărâre pe care îl supun spre dezbateră și adoptare Consiliului local.

PRIMAR,
Petru – Petrișor Panescu



ROMÂNIA
JUDEȚUL CARAȘ-SEVERIN
COMUNA OCNA DE FIER

NR. 563, 21.06.2021

RAPORT DE SPECIALITATE

la proiectul de hotărâre privind aprobarea intabulării unui teren
extravilan în suprafață de 9.194 mp. "Lacul Vârtoape "

Având în vedere:

- art.23 lit."a" din Ordinul directorului Agenției Naționale de Cadastru și Publicitate Imobiliară nr.700/2014 privind aprobarea Regulamentului de avizare, recepție și înscriere în evidențele de cadastru și carte funciară, cu modificările și completările ulterioare,
- prevederile art.554 și ale art.888 din Legea nr. 287/2009 privind Codul civil, republicată, cu modificările ulterioare,
- prevederile art. 129 alin.(2) lit."c", alin.(6) lit."c", ale art.139 alin.(3) lit. "g" și ale art.197 din Ordonanța de Urgență a Guvernului nr.57/2019 privind Codul administrativ, cu modificările și completările ulterioare,

Domnul Primar a inițiat prezentul Proiect de hotărâre pe care îl susțin spre dezbatere și adoptare, ca fiind legal și oportun.

REFERENT SUPERIOR,
Floreantina Sonia Guțoi

Florentina

ROMANIA
JUDETUL CARAS-SEVERIN
COMUNA OCNA DE FIER
CONSILIUL LOCAL
COMISIA 1

RAPORT DE AVIZARE (NEAVIZARE)

1. Comisia luând în dezbateri, în ședința din 22.06.2021 proiectul de hotărâre PRO DE ALOT PAVI APRO INTRABU UNUI TER. EXTRA VILAN IN SUPR DE 9.144 MP LAZ VARTOARE
2. Am constatat că prevederile acestuia sunt LEGALE
3. Proiectul de hotărâre a fost însoțit de următoarele documente: RAPORT DE SPECIALITATE RAPORT DE APROBARE
4. La ședința comisiei au mai participat: PRIMAR SECRETAR GENERAL
5. Alte mențiuni _____
6. Față de cele de mai sus avizăm (nu avizăm) proiectul de hotărâre în forma prezentată și propunem Consiliului local adoptarea (respingerea) sa.

PREȘEDINTELE COMISIEI,
TARBUZAN CTIN

MEMBRII COMISIEI CARE SUSTIN
RAPORTUL

Numele și Prenumele

TARBUZAN CTIN

GUTOI VASILE

SAMOILA GNE

Semnătura

[Signature]

7. OPINII SEPARATE:

NUMELE ȘI PRENUMELE

NOTĂ: În lipsă de spațiu, la unul sau mai multe puncte, acestea se vor continua pe verso, sau pe o altă coală de hârtie, care va fi semnată de toți cei care au semnat și prezentul.

ROMÂNIA
JUDEȚUL CARAȘ-SEVERIN
COMUNA OCNA DE FIER
CONSILIUL LOCAL
COMISIA 3

RAPORT DE AVIZARE (NEAVIZARE)

1. Comisia luând în dezbateră, în ședința din 22.06.2021 proiectul de hotărâre PRIMĂRIA APROBAREA INTRODUCERII UNUI TEREN Estimare: 5m suprafață de 919 m², cașă vârstă în
2. Am constatat că prevederile acestuia sunt conforme legii
3. Proiectul de hotărâre a fost însoțit de următoarele documente: raport de proiectare referat de aprobare
4. La ședința comisiei au mai participat: primar, secretar general
5. Alte mențiuni _____
6. Față de cele de mai sus avizăm (nu avizăm) proiectul de hotărâre în forma prezentată și propunem Consiliului local adoptarea (respingerea) sa.

PREȘEDINTELE COMISIEI,

Ioanel Victor
Ioanel

MEMBRII COMISIEI CARE SUSTIN
RAPOORTUL

Numele și Prenumele

Semnătura

Ioanel Victor
Ștefan Lucian
Maria Astolam

[Semnături]

7. OPINII SEPARATE:

NUMELE ȘI PRENUMELE

NOTĂ: În lipsă de spațiu, la unul sau mai multe puncte, acestea se vor continua pe verso, sau pe o altă coală de hârtie, care va fi semnată de toți cei care au semnat și prezentul.

ROMANIA
JUDETUL CARAS-SEVERIN
COMUNA OCNA DE FIER
CONSILIUL LOCAL
COMISIA 2

RAPORT DE AVIZARE (NEAVIZARE)

1. Comisia luând în dezbateră, în ședința din 22.06.2024 proiectul de hotărâre PRIMĂRII OCNA DE FIER, ÎNTRĂLĂURIRI, UNUI TEREN ESTABILIT ÎN SCURTĂZĂRI DE Ș. 154 MP ULCUȘA JORDAHE
2. Am constatat că prevederile acestuia sunt CONFORM LEGII
3. Proiectul de hotărâre a fost însoțit de următoarele documente: RAZDRI DE SPECIALITATE REFERAT DE PROBOARE
4. La ședința comisiei au mai participat: PRIMAR, SECRETAR GENERAL
5. Alte mențiuni _____
6. Față de cele de mai sus avizăm (nu avizăm) proiectul de hotărâre în forma prezentată și propunem Consiliului local adoptarea (respingerea) sa.

PREȘEDINTELE COMISIEI,

GRINBEANU PETRU-GIGI

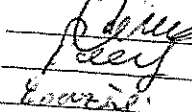


MEMBRII COMISIEI CARE SUSTIN
RAPOORTUL

Numele și Prenumele

GRINBEANU PETRU-GIGI
INNESCU MARIU-TIBERIU
LOVRESCU EFRIM-IVAN

Semnătura



7. OPINII SEPARATE:

NUMELE ȘI PRENUMELE

NOTĂ: În lipsă de spațiu, la unul sau mai multe puncte, acestea se vor continua pe verso, sau pe o altă coală de hârtie, care va fi semnată de toți cei care au semnat și prezentul.